



República de Bolivia

**Ministerio de Desarrollo Rural, Agropecuario y
Medio Ambiente**

Ministerio de Gobierno

Viceministerio de Coca y Desarrollo Integral

Viceministerio de Defensa Social y Sustancias Controladas

Consejo de Federaciones Campesinas de los Yungas

Asociación Departamental de Productores de Coca

**DELIMITACIÓN DE LA ZONA
TRADICIONAL DE CULTIVO DE LA HOJA
DE COCA**

La Paz, Bolivia
2008



VCDI



VDS



COFECAY



ADEPCOCA



MINISTERIO DE DESARROLLO RURAL,
AGROPECUARIO Y MEDIO AMBIENTE
/Viceministerio de Coca y Desarrollo Integral

**ACUERDO ENTRE EL GOBIERNO NACIONAL Y LOS PRODUCTORES DE HOJA DE
COCA (COMISIONES I, II Y III -) (ADEPCOCA - REGIONALES)
(COFECAY - FEDERACIONES)**

En reunión sostenida en la ciudad de La Paz, entre los representantes del Gobierno Nacional; Ministerio de Desarrollo Rural Agropecuario y Medio Ambiente - Viceministerio de Coca y Desarrollo Integral; Ministerio de Gobierno - Viceministerio de Defensa Social y Sustancias Controladas; y el Ministerio de Obras Públicas, y los representantes de los productores de hoja de coca de Yungas de La Paz: ADEPCOCA y COFECAY, luego de un proceso de diálogo y concertación, llegamos a los siguientes acuerdos:

PRIMERO: En el marco del Plan Nacional de Desarrollo "Bolivia, Digna, Soberana, Productiva y Democrática para Vivir Bien 2006 - 2010", el Plan Nacional de Desarrollo Integral con Coca 2006 - 2010, y la Estrategia de Lucha Contra el Narcotráfico y Revalorización de la Hoja de Coca 2007 - 2010, el Gobierno Nacional a través de sus Viceministerios de Coca y Desarrollo Integral (VCDI), y Defensa Social (VDS-SC), respectivamente luego de un proceso de concertación mancomunado con los productores de hoja de coca organizados en ADEPCOCA y COFECAY en tres comisiones de trabajo, se establecen los siguientes acuerdos.

SEGUNDO: COMERCIALIZACIÓN E INDUSTRIALIZACIÓN (Comisión I):

1. Se atenderán 1259 carpetas nuevas a los productores al detalle y su incremento será de acuerdo a necesidad y resultados a nivel nacional excepto a Cochabamba y Santa Cruz;
2. Se realizará la depuración de los productores al detalle del 2002 a partir de la fecha de firma del presente Acuerdo. Aquellos que renovaron su licencia deberán presentar nuevamente el aval correspondiente de un ampliado ordinario de los Comité Comunales regionales, revisados por ADEPCOCA, y no será posible revertir estas licencias a favor de otros productores de hoja de coca;
3. La depuración de los productores al detalle debe ser sustitutiva para los verdaderos productores de hoja de coca, de acuerdo a los requisitos establecidos por la comisión de comercialización en base a la Resolución de ADEPCOCA y sus regionales;
4. Con relación al trueque, se aplicará el Reglamento de Comercialización, según el Art. 10 de la Resolución Ministerial N° 112/06;
5. El Gobierno Nacional a través de DIGCOIN presentó el informe escrito correspondiente, referente a la comercialización de hoja de coca de los dos mercados: La Paz y Cochabamba, con el objetivo de transparentar el tema de la comercialización;
6. Se autorizará el cambio de área y puestos de venta a nivel nacional y transferencias como indica el reglamento de comercialización, una vez concluida la



MINISTERIO DE DESARROLLO RURAL,
AGROPECUARIO Y MEDIO AMBIENTE
(Viceministerio de Coca y Desarrollo Integral)

- recarnetización de los productores de hoja de coca, excluyendo los Departamentos de Santa Cruz y Cochabamba;
7. Los productores deberán presentar certificados de puesto de venta de hoja de coca o Patente de funcionamiento vigente por un año, sea de alcaldías, o de las subalcaldías;
 8. Las audiencias de decomiso de la hoja de coca que se llevan en la ciudad de La Paz (Dos días - martes y viernes) deberán realizarse también en la ciudad de Cochabamba una vez por semana;
 9. El tiempo establecido para la comercialización de la hoja de coca al detalle deberá ser de 6 días como mínimo;
 10. Los certificados de antecedentes para las carpetas al detalle deberán estar actualizados por La FELCN y en el caso de las carpetas en trámite se verificará con la FELCN estos antecedentes de la gestión 2008;
 11. El Gobierno se compromete a brindar un trato humanitario por parte de los funcionarios de la FELCN, GECC y DIGCOIN;
 12. ADEPCOCA y COFECAY aceptan que los productores de hoja de coca de Caranavi comercialicen su producto en el mercado legal de Villa Fátima de ADEPCOCA siempre y cuando tengan su registro catastro de acuerdo al consenso emitido por las regionales. Asimismo el Gobierno Nacional se compromete a no autorizar el funcionamiento de un tercer mercado y a resolver el conflicto en 60 días a partir de la fecha de firma del presente Acuerdo para dar estricto cumplimiento a este punto.

TERCERO: INDUSTRIALIZACIÓN.

1. El Gobierno Nacional recogerá todo emprendimiento de formulación de ciencia e investigación referida a la hoja de coca para su ejecución por el Viceministerio de Coca y Desarrollo Integral a objeto de fomentar la producción agroecológica en los Yungas de La Paz;
2. El Viceministerio de Coca y Desarrollo Integral iniciará la ejecución del programa de industrialización de la hoja de coca para el sector de los Yungas en un plazo no mayor a 60 días a partir de la firma del presente Acuerdo;
3. ADEPCOCA garantiza la provisión del terreno exclusivo para la construcción e implementación de la Planta de Industrialización de la Hoja de Coca en la ciudad de La Paz en un plazo no mayor a 30 días a partir de la firma del presente Acuerdo, con una superficie mínima de 1000 m².

CUARTO: DESARROLLO INTEGRAL (Comisión II):



MINISTERIO DE DESARROLLO RURAL,
AGROPECUARIO Y MEDIO AMBIENTE
Viceministerio de Coca y Desarrollo Integral

1. El Gobierno Nacional en aplicación del Plan Nacional de Desarrollo Integral con Coca a través del FONADAL financiará la elaboración del **Plan Integral de Desarrollo Regional de los Yungas de La Paz (Área de Producción Tradicional de Hoja de Coca – Municipios de Coroico, Coripata, La Asunta, Chulumani, Cajuata, Irupana, Yanacachi 2009 – 2011)**, mismo que deberá concluirse en 3 meses. El Plan contemplará los siguientes documentos:
 - a) Documento de diagnóstico,
 - b) Documento Plan Integral de Desarrollo Regional de los Yungas de La Paz (PIDRYLPZ),
 - c) Documento de Carpeta conteniendo 40 Perfiles de Proyectos.
 - d) Documento Plan de inversiones para las gestiones 2009 – 2011.
 - e) Documento de Plan de Monitoreo y Seguimiento del Plan.
 - f) Elaboración de 7 proyectos a diseño final.
 - g) Documento de Identificación de fuentes de financiamiento.

El Plan Yungas, la base de datos del FONADAL y del Viceministerio de Coca y Desarrollo Integral servirán de base para la implementación de proyectos concretos que respondan a una planificación de desarrollo y no seguir financiando proyectos de bajo impacto. El gobierno garantiza el financiamiento para la ejecución del Plan en las instancias municipales, departamentales, nacionales, cooperación internacional y otros.

2. ADEPCOCA apoyará con la contraparte de ambientes, logística de convocatoria y facilitación de reuniones.
3. A solicitud de los productores de hoja de coca, se creará la Dirección o Unidad de Desarrollo Integral para los Yungas de La Paz; para este efecto se conformará la comisión de trabajo donde participen la Comisión de Desarrollo Integral, el VDS-SC, VCDI, ADEPCOCA y COFECAY.

QUINTA: DELIMITACIÓN, RACIONALIZACIÓN Y NO EXPANSIÓN (Comisión III):

Para fines explicativos y de mejor comprensión, se ha definido distinguir las áreas de producción de la siguiente manera: Área de Producción Tradicional (donde los cultivos de hoja de coca tradicional serán de por vida y sin reducción alguna), Área con Registro Catastro (renovable) y Área fuera del Cordón Tradicional, los mismos que se detallan a continuación:

RESUMEN - COROICO	
Zona Tradicional	83



MINISTERIO DE DESARROLLO RURAL,
AGROPECUARIO Y MEDIO AMBIENTE
Ministerio de Caca y Desarrollo Integral

Registro Catastro	0
Fuera de límite	5
TOTAL	88

RESUMEN - CORIPATA	
Zona Tradicional	42
Registro Catastro	0
Fuera de límite	0
TOTAL	42

RESUMEN - YANACACHI	
Zona Tradicional	30
Registro Catastro	0
Fuera de límite	0
TOTAL	30

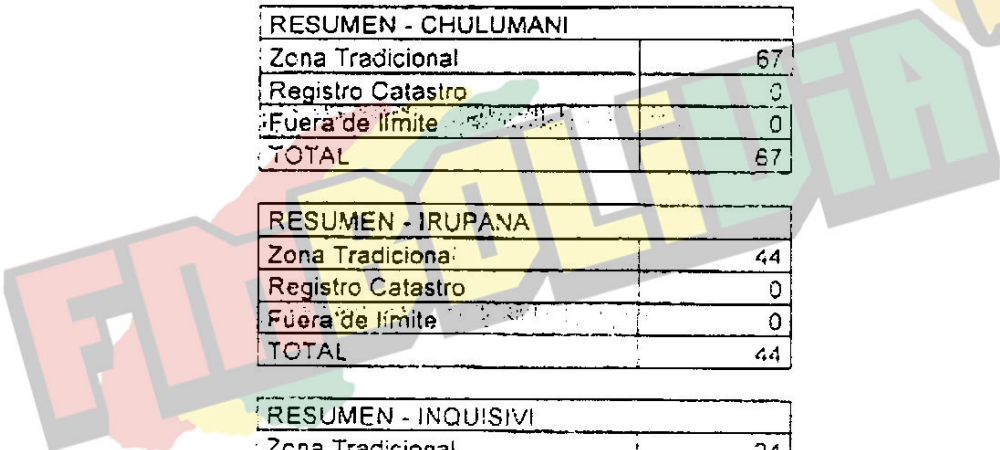
RESUMEN - CHULUMANI	
Zona Tradicional	67
Registro Catastro	0
Fuera de límite	0
TOTAL	67

RESUMEN - IRUPANA	
Zona Tradicional	44
Registro Catastro	0
Fuera de límite	0
TOTAL	44

RESUMEN - INQUISIVI	
Zona Tradicional	24
Registro Catastro	14
Fuera de límite	12
TOTAL	50

RESUMEN - CHAMACA	
Zona Tradicional	54
Registro Catastro	7
Fuera de límite	3
TOTAL	63

RESUMEN - ASUNTA	
Zona Tradicional	50
Registro Catastro	16
Fuera de límite	21





MINISTERIO DE DESARROLLO RURAL,
ROPECUARIO Y MEDIO AMBIENTE
Ministerio de Coca y Desarrollo Integral

TOTAL	87
-------	----

RESUMEN - GENERAL	
Zona Tradicional	394
Registro Catastro	37
Fuera de límite	41
TOTAL	472

De este detalle, se acuerda reconocer a 394 Comunidades dentro el Área de la Zona Tradicional, 37 Comunidades que tienen que aplicar Registro Catastro que significa un Cato (50 mts. X 50 mts.) y todas las comunidades que se encuentran fuera de la Zona Tradicional que no pueden producir hoja de coca.

En el municipio de La Asunta, se realizará el registro catastro verificando las superficies de cultivo de hoja de coca que no debe exceder a una hectárea. Esto no significa que todos los productores deben tener una hectárea de cultivo de coca obligatoriamente. Esta propuesta se ajustará con la verificación in situ (en el lugar) y aplicando el parámetro de rendimiento y productividad, resultado del estudio integral de la hoja de coca en actual desarrollo.

Asimismo la superficie de zonas de no expansión de las dos provincias Nor y Sud Yungas e Inquisivi ascienden a 161'866.00 hectáreas. Donde no será permitida la plantación de nuevos cultivos de hoja de coca sujeto a Ley.

Además, destacar que las Comunidades referenciadas en el presente Acuerdo, se encuentran detalladas en Anexo I, que mencionan nombre, número de asociados, cómo el límite de su ocupación de la tierra. Los asociados que circundan los límites del Cordón se constituyen en el límite del Cordón Tradicional y Área de Registro Catastro respectivamente.


El Gobierno Nacional, iniciará el proceso de racionalización a partir del 4 de octubre de 2008 garantizando la inmediata ejecución de Obras de Impacto Inmediato.


Cláusula Transitoria Única.- A sola denuncia de una comunidad, de que existen comunidades nuevas dentro el cordón Tradicional se debe llevar adelante la verificación de documentación y de campo, para la ratificación y exclusión del Cordón Tradicional.


En señal de conformidad, firmamos al pie a los 18 días del mes de septiembre de dos mil ocho años.




**MINISTERIO DE DESARROLLO RURAL,
AGROPECUARIO Y MEDIO AMBIENTE**
Viceministerio de Coca y Desarrollo Integral


Dr. Carlos Romero Bonifaz
Ministro de Desarrollo Rural,
Agropecuario y Medio Ambiente



Lic. Alfredo Rada Vélez
Ministro de Gobierno



Lic. Oscar Coca
Ministro de Obras Públicas


Lic. Oscar Coca
Ministro de Obras Públicas



Sr. Felipe Cáceres García
Viceministro de Defensa Social
y Sustancias Controladas



Sr. Gerónimo Mercedes Mollo
Viceministro de Coca y Desarrollo
Integral



Hernán Justo Zenteno
Presidente ADEPCOCA



Saul Villanueva Salinas
PRESIDENTE
ADEPCOCA REG. CHULUMANI


Celso María Saavedra
PRES. ADEPCOCA
Reg. Chuquisaca



Angel Miranda
Vice Presidente ADEPCOCA

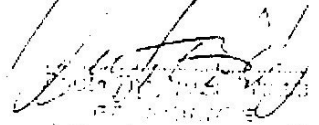

Horacio Quiroga M.
PRESIDENTE ADEPCOCA
CORIPATA Prov. Yungas


Richard Escobar Gutierrez
PRESIDENTE
Regional Suapi Quilo Quilo
ADEPCOCA


Felix Barra Quispe
Secretario Ejecutivo COFECAY


Serapio Palma A.
PRESIDENTE REGIONAL
ADEPCOCA - MILLUHUYA



Demetrio Luis Sarmiento
PRESIDENTE
REGIONAL CHICALOMA



Lic. Oscar Coca
Ministro de Obras Públicas





MINISTERIO DE DESARROLLO RURAL,
AGROPECUARIO Y MEDIO AMBIENTE
Viceministerio de Caca y Desarrollo Integral



Nelson Delgadillo Alvaréz
Secretario de Relaciones COFECAY


Molara Samuza
Comité Local

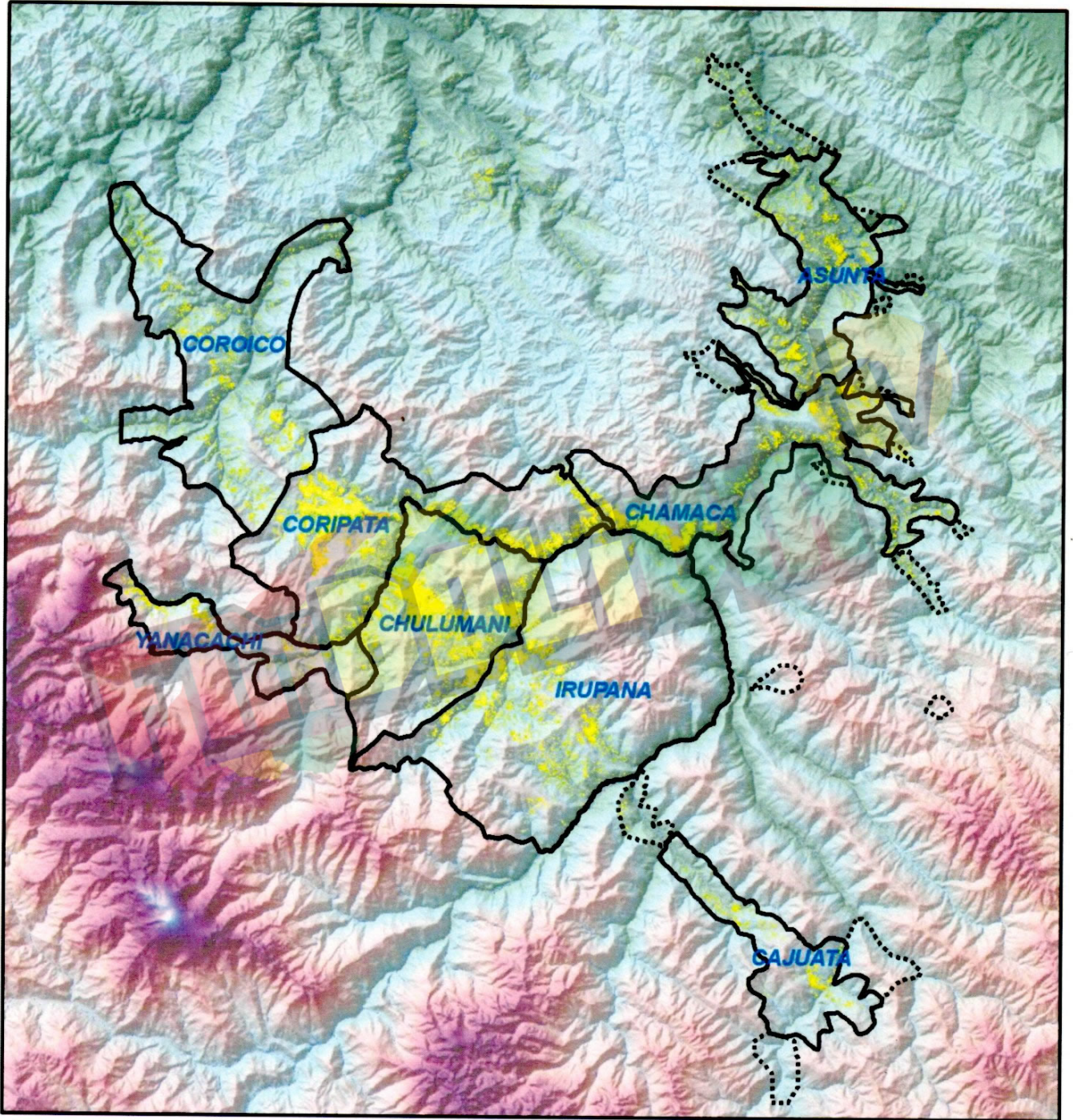

Primo Patsi Limachi
Presidente Comisión de Delimitación,
Racionalización y No Expansión


Guadalupe Rocabado Reynal
Presidenta Comisión Comercialización e Industrialización



René Guachalla Limachi
Presidente Comisión de Desarrollo Integral


Freddy Zaire
Secretario Ejecutivo de La Asunta
Ejecutivo F.E.U. La Asunta
La Asunta Sud Yungas

PROPUESTA DE LA COMISIÓN DE DELIMITACIÓN DE LA ZONA TRADICIONAL DE CULTIVO DE COCA



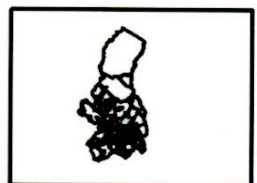
0 330 660 1.320 1.980 2.640



Km



Viceministerio de Coca y Desarrollo Integral



PROPUESTA DE LA COMISION DE DELIMITACION DE LOS YUNGAS DE LA PAZ


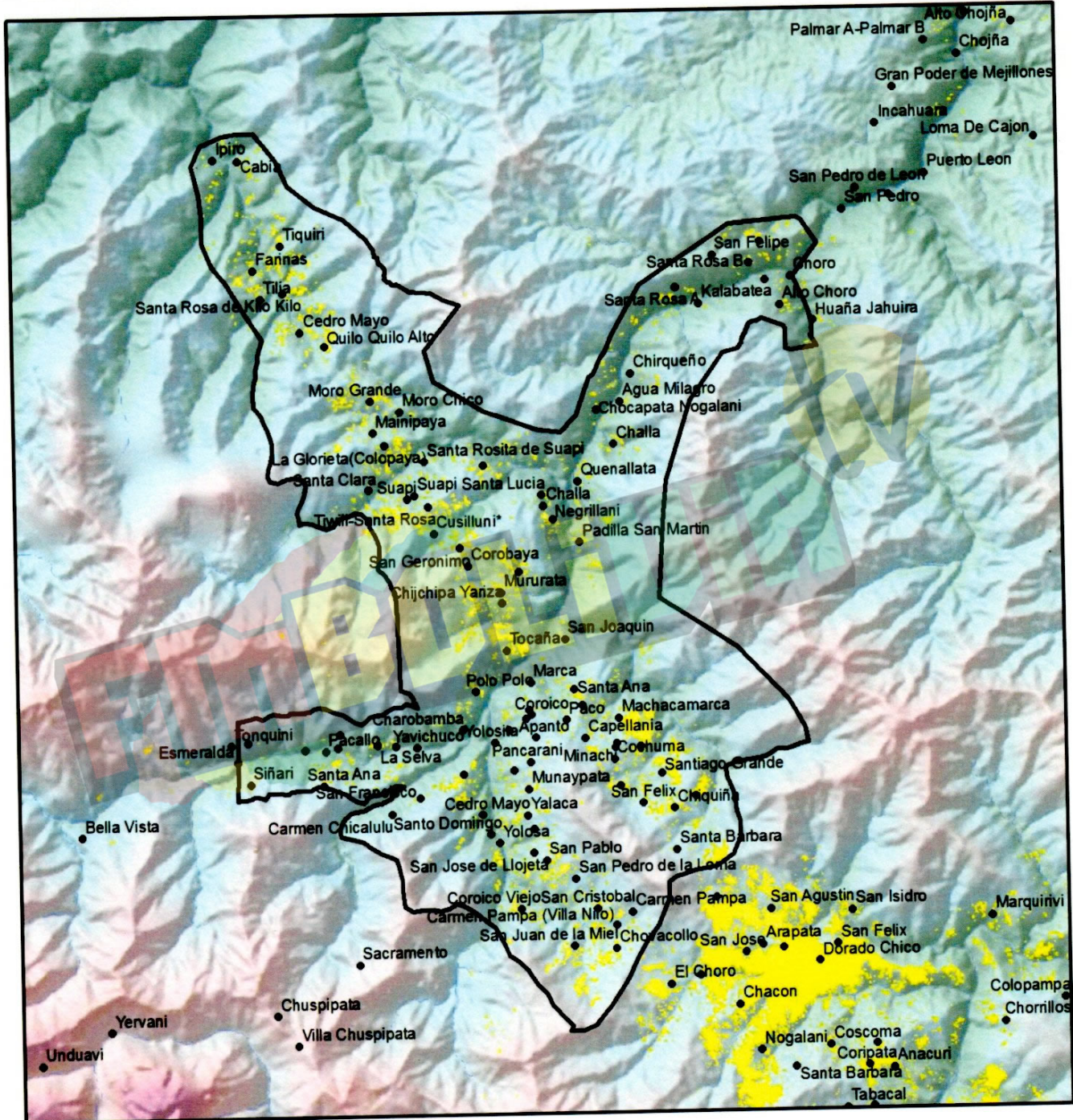
FEDERACION NOR YUNGAS - COROICO

Nº	SUB CENTRAL	COMUNIDAD	Nº de socios	Obs.
1	Santa Rosa de Quilo Quilo	Ipiro nogalani	62	TRADICIONAL
2		Cabia Nueva Esperanza	55	TRADICIONAL
3		Fariñas	75	TRADICIONAL
4		Tiquiri	58	TRADICIONAL
5		Tilia	54	TRADICIONAL
6		Sana Rosa	71	TRADICIONAL
7		Cedro Mayo	41	TRADICIONAL
8		Quilo Quilo	44	TRADICIONAL
9	Suapi	Moro chico	32	TRADICIONAL
10		Moro grande	44	TRADICIONAL
11		Mainipaya	51	TRADICIONAL
12		Glorieta	44	TRADICIONAL
13		San Jose de Suapi	36	TRADICIONAL
14		San Antonio el Carmen	20	TRADICIONAL
15		Santa Rosita de Suapi	21	TRADICIONAL
16		Santa Rosa de Suapi	14	TRADICIONAL
17	Cusillani	43	TRADICIONAL	
18	Mururata	San Gerónimo	27	TRADICIONAL
19		Corobaya	24	TRADICIONAL
20		Yarisa Chijchipa	31	TRADICIONAL
21		Mururata	16	TRADICIONAL
22		Santa Gertrudis	31	TRADICIONAL
23		Nigrillani	24	TRADICIONAL
24	9 de abril	Tocaña	38	TRADICIONAL
25		Perolani	41	TRADICIONAL
26		Popolo	42	TRADICIONAL
27		Charobamba	16	TRADICIONAL
28	Nueva Alianza	Sifari	11	TRADICIONAL
29		Alto Villa		COCA CERO
30		Sandillani		COCA CERO
31		Chairo	17	TRADICIONAL
32	Pacallo	Yavichuco	31	TRADICIONAL
33		Santa Rosa de Pacallo	16	TRADICIONAL
34		Huarinilla	16	TRADICIONAL
35	2 de agosto	Puente Armas	12	TRADICIONAL
36		Calabatea	40	TRADICIONAL
37		Santa Rosa A	58	TRADICIONAL
38		Santa Rosa B	43	TRADICIONAL
39		Alto Choro	70	TRADICIONAL
40		San Felipe	30	TRADICIONAL
41		Villa Copacabana	55	TRADICIONAL
42	Challa	Quenallata	24	TRADICIONAL
43		Padilla San Martin	40	TRADICIONAL
44		Santa Lucia	16	TRADICIONAL
45		chacopata B	13	TRADICIONAL
46		Chacopata nogalani	23	TRADICIONAL
47		Challa	53	TRADICIONAL
48		Chirqueña	26	TRADICIONAL
49		Agua milagro	14	TRADICIONAL
50	Julio Ponce de Leon	Pancarani	33	TRADICIONAL
51		Lacahuarca	45	TRADICIONAL
52		Munaypata	40	TRADICIONAL
53		Yalaca	46	TRADICIONAL
54		Incapampa	35	TRADICIONAL
55		San Jose de Llojeta	33	TRADICIONAL
56		San Pablo	64	TRADICIONAL


57		Carmen Pampa	17	TRADICIONAL
58		Chavacollo	62	TRADICIONAL
59	Villa Nilo	San Juan de la miel	36	TRADICIONAL
60		San Cristobal	12	TRADICIONAL
61		San Pedro de la loma	58	TRADICIONAL
62		Sacramento		COCA CERO
63		San Francisco	42	TRADICIONAL
64		San Jose de Chicalulo	49	TRADICIONAL
65	2 de febrero	Cedromayo	28	TRADICIONAL
66		Santo Domingo	47	TRADICIONAL
67		Unduavi		COCA CERO
68		Chuspipata		COCA CERO
69		Coroico Viejo	21	TRADICIONAL
70		Miraflores	46	TRADICIONAL
71		Santa Rosa de Vagantes	26	TRADICIONAL
72		Santa Ana	35	TRADICIONAL
73	Villa Rosario	San Joaquin	24	TRADICIONAL
74		Marca	48	TRADICIONAL
75		Calabatea de Ayacucho	21	TRADICIONAL
76		Chicaparque	35	TRADICIONAL
77		Paco	27	TRADICIONAL
78		San Gerónimo	146	TRADICIONAL
79		Cochuna	71	TRADICIONAL
80	Cruz loma	Capellania	88	TRADICIONAL
81		Minachi	67	TRADICIONAL
82		Machacamarca	68	TRADICIONAL
83		San Jacinto	47	TRADICIONAL
84		Santiago Grande	116	TRADICIONAL
85	Nueva Esperanza	Chiquiña	86	TRADICIONAL
86		Santa Barbara	83	TRADICIONAL
87		Concepción	83	TRADICIONAL
88		San Felix	54	TRADICIONAL

RESUMEN - COROICO	
Zona Tradicional	83
Registro Catastro	0
Fuera de limite	5
TOTAL	88

COROICO



Viceministerio de Coca y Desarrollo Integral

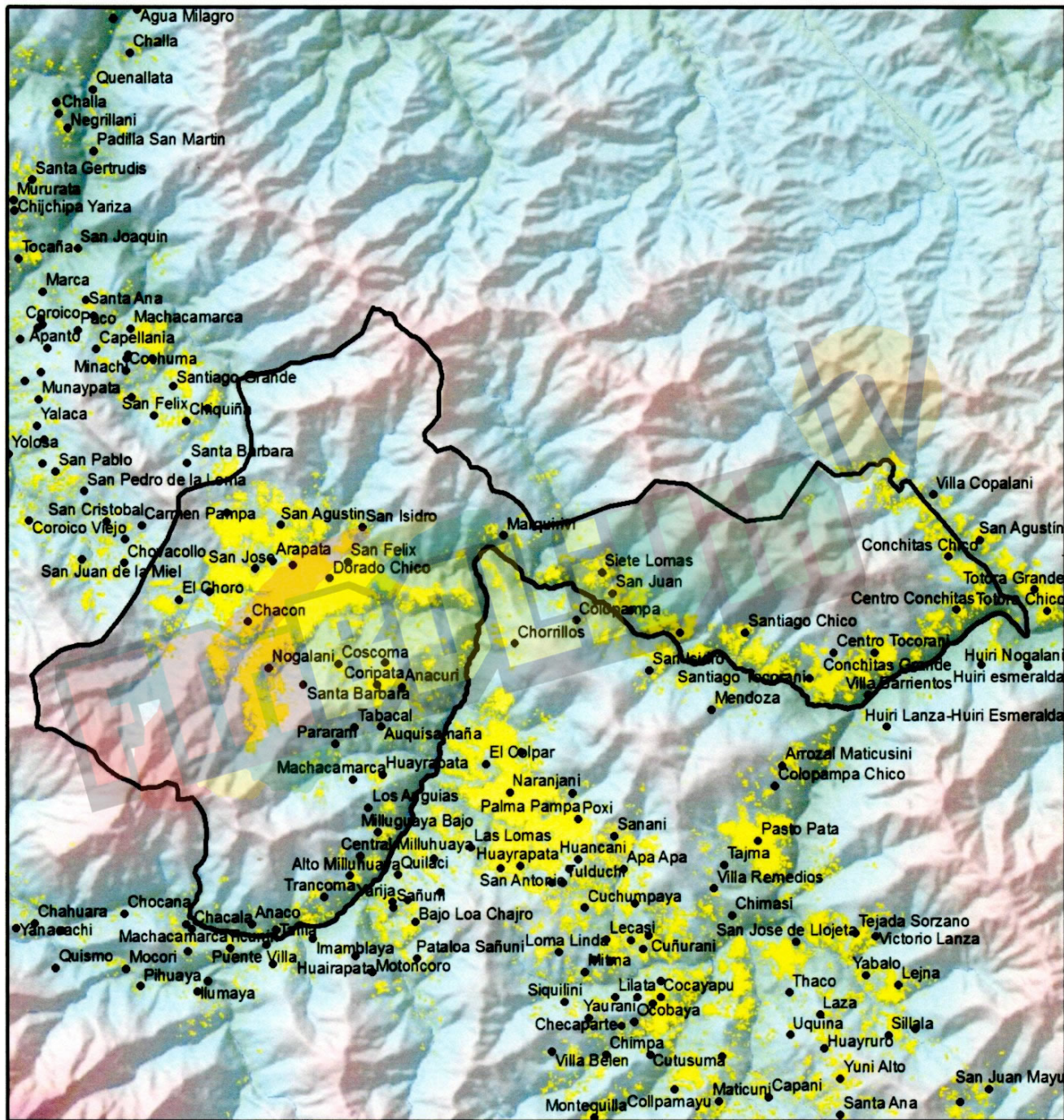


PROPUESTA DE LA COMISION DE DELIMITACION DE LOS YUNGAS DE LA PAZ
FEDERACION NOR YUNGAS - CORIPATA

	CENTRAL	COMUNIDAD	Nº de Socios	Obs.	
1	CORIPATA	ANACURI	342	TRADICIONAL	
2		AUQUISAMAÑA	205	TRADICIONAL	
3		CENTRO CONCHITAS	54	TRADICIONAL	
4		CENTRO TOCORONI	85	TRADICIONAL	
5		CHACON	196	TRADICIONAL	
6		CHILLAMI	375	TRADICIONAL	
7		CONCHITA CHICO	73	TRADICIONAL	
8		CONCHITA GRANDE	53	TRADICIONAL	
9		COSCOMA	283	TRADICIONAL	
10		EL CHORO	445	TRADICIONAL	
11		HUAYCUNI	223	TRADICIONAL	
12		HUAYRAPATA	145	TRADICIONAL	
13		INCAPUCARA	68	TRADICIONAL	
14		MACHACAMARCA	194	TRADICIONAL	
15		NOGALANI	328	TRADICIONAL	
16		PARARANI	101	TRADICIONAL	
17		SAN JUAN	98	TRADICIONAL	
18		SANTA BARBARA	140	TRADICIONAL	
19		SANTA GERTRUDIS	291	TRADICIONAL	
20		SANTIAGO CHICO	88	TRADICIONAL	
21		SANTIAGO SIETE LOMAS	68	TRADICIONAL	
22		SANTIAGO TOCORONI	175	TRADICIONAL	
23		SIETE LOMAS	108	TRADICIONAL	
24		TABACAL	240	TRADICIONAL	
25		TRES RIOS	28	TRADICIONAL	
26		UMAMARCA	108	TRADICIONAL	
27		MILLUGUAYA	ANACU	102	TRADICIONAL
28			LOS ANGUIAS	257	TRADICIONAL
29			MILLUHUAYA	154	TRADICIONAL
30			SACAMONTE	59	TRADICIONAL
31			TARILA	79	TRADICIONAL
32			TRANCOMA	77	TRADICIONAL
33	UCHUMACHI	11	TRADICIONAL		
34	ARAPATA	CIENEGAS	116	TRADICIONAL	
35		DORADO CHICO	100	TRADICIONAL	
36		DORADO GRANDE	229	TRADICIONAL	
37		MARQUIRIVI	129	TRADICIONAL	
38		SAN AGUSTIN	267	TRADICIONAL	
39		SAN FELIX - ARAPATA	176	TRADICIONAL	
40		SAN ISIDRO	42	TRADICIONAL	
41		SAN JOSE DE PERY	340	TRADICIONAL	
42		SANTA ROSA DE LIMA	597	TRADICIONAL	

RESUMEN - CORIPATA	
Zona Tradicional	42
Registro Catastro	0
Fuera del limite	0
TOTAL	42


CORIPATA



0 250 500 1.000 1.500 2.000



Viceministerio de Coca y Desarrollo Integral




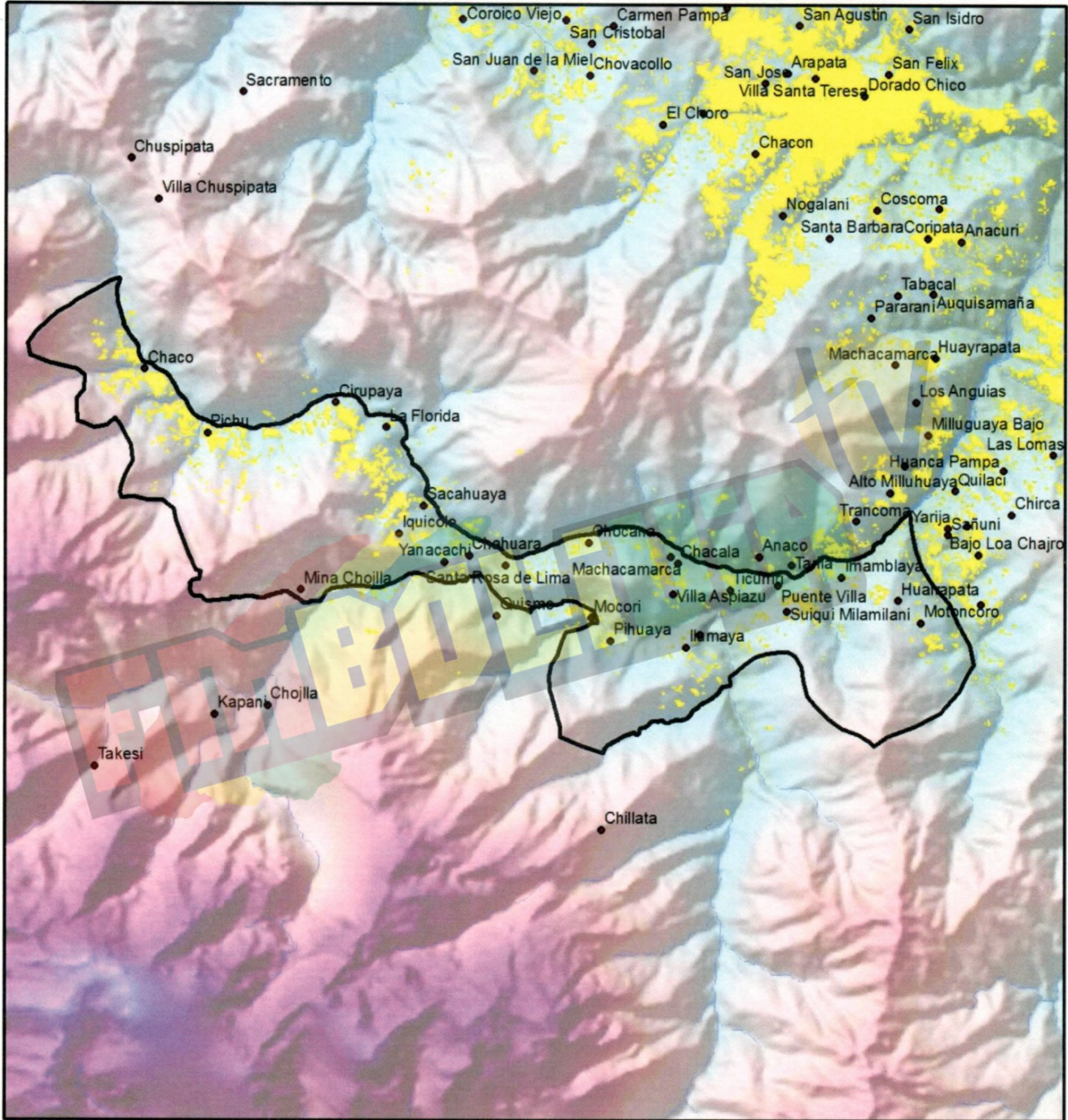
PROPUESTA DE LA COMISION DE DELIMITACION DE LOS YUNGAS DE LA PAZ

FEDERACION SUD YUNGAS - YANACACHI

	CENTRAL	COMUNIDAD	Nº de Socios	Obs.
1		CHAGUARA	30	TRADICIONAL
2		CHILLATA	16	TRADICIONAL
3		HUANCANI	80	TRADICIONAL
4		HUANCAPAMPA	99	TRADICIONAL
5		HUARDAPATA	84	TRADICIONAL
6		HUAYRAPATA	38	TRADICIONAL
7		ILUMAYA	42	TRADICIONAL
8		IMAMBLAYA	20	TRADICIONAL
9		LAS LOMAS	79	TRADICIONAL
10		MACHACAMARCA	51	TRADICIONAL
11		MOCORI	9	TRADICIONAL
12		MOTONCORO	24	TRADICIONAL
22		PALMAPAMPA	154	TRADICIONAL
23		PIGUAYA	6	TRADICIONAL
24		POXI	77	TRADICIONAL
25		SACAHUAYA	28	TRADICIONAL
13		SAN ANTONIO	109	TRADICIONAL
14		SAN ISIDRO	136	TRADICIONAL
15		SAN MARTIN DE PORRES	119	TRADICIONAL
16		SANANI	118	TRADICIONAL
17		SANTA ROSA	41	TRADICIONAL
18		SIRUPAYA	44	TRADICIONAL
19		SUIQUI MILAMILANI	97	TRADICIONAL
20		TICUNIRI	41	TRADICIONAL
21		TONGOBAYA	89	TRADICIONAL
26		TULDUCHI	98	TRADICIONAL
27		VILLA ASPIAZU	22	TRADICIONAL
28		VILLA MENDOZA	35	TRADICIONAL
29		YARIJA	32	TRADICIONAL
30		YUMALA ARIPATA	32	TRADICIONAL

RESUMEN - YANACACHI	
Zona Tradicional	30
Registro Catastro	0
Fuera del limite	0
TOTAL	30

YANACACHI



Viceministerio de Coca y Desarrollo Integral

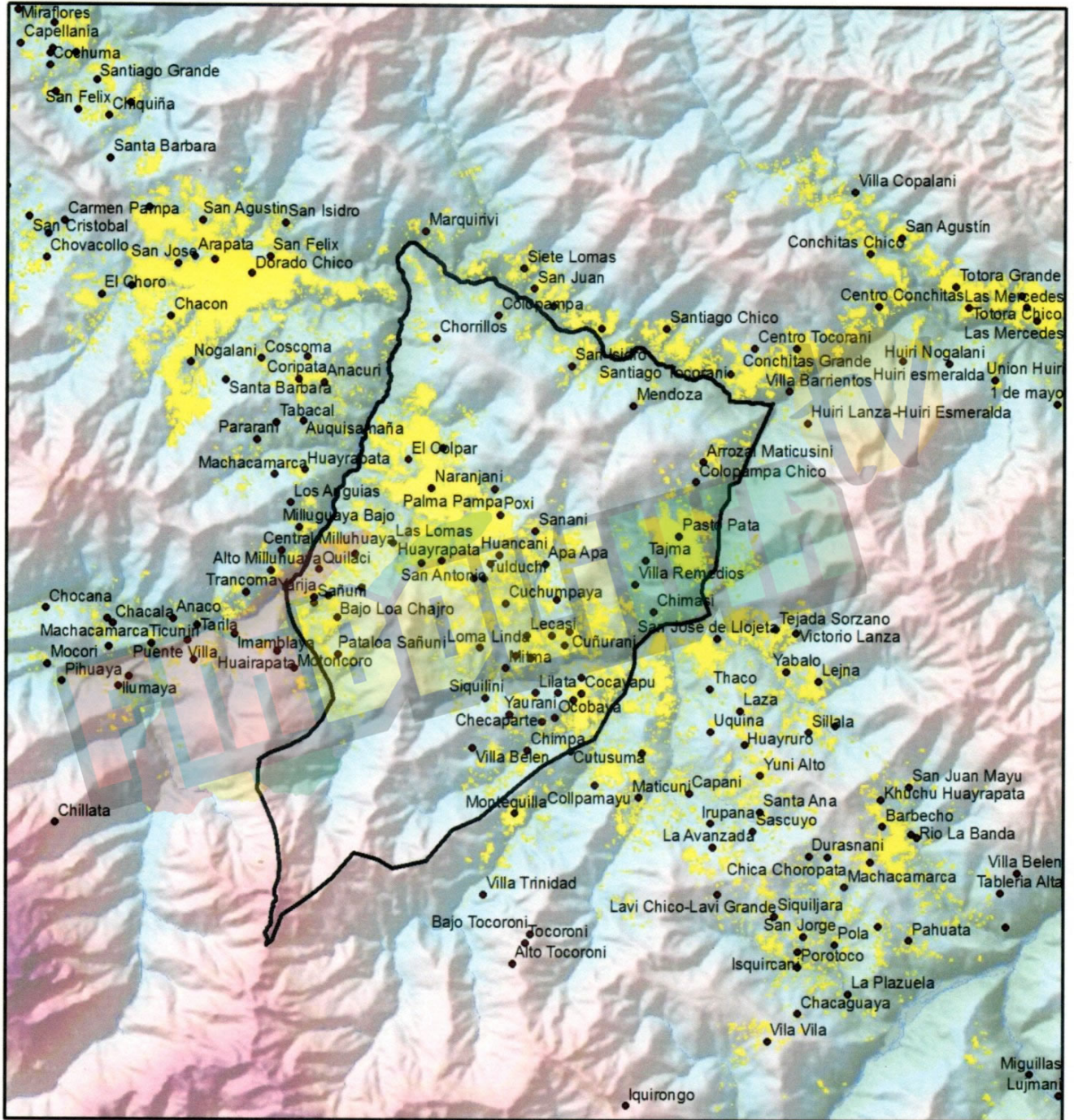


PROPUESTA DE LA COMISION DE DELIMITACION DE LOS YUNGAS DE LA PAZ
FEDERACION SUD YUNGAS - CHULUMANI


	CENTRAL	COMUNIDAD	Nº de Socios	Obs.
1		3 DE MAYO	46	TRADICIONAL
2		ALTO LEJNA	20	TRADICIONAL
3		ALTO VILLA SAN ANTONIO	30	TRADICIONAL
4		CEIBOS DE OBRAJES	53	TRADICIONAL
5		CHACARILLA	8	TRADICIONAL
6		CHAUPI	16	TRADICIONAL
7		CHECAPARTE	61	TRADICIONAL
8		CHIMASI	116	TRADICIONAL
9		CHIMPA	72	TRADICIONAL
10		CHORRILLO	35	TRADICIONAL
11		CHUCURA	14	TRADICIONAL
12		CIENEGANI	44	TRADICIONAL
13		COCAYAPU	34	TRADICIONAL
14		COLOPAMPA	36	TRADICIONAL
15		COLOPAMPA 2	39	TRADICIONAL
16		COLPAR	213	TRADICIONAL
17		CUCHUMPAY	143	TRADICIONAL
18		CUTUSUMA	194	TRADICIONAL
19		HUAYRAPAT	15	TRADICIONAL
20		HUAYRAPAT 2	12	TRADICIONAL
21		HUIRI ESMERALDA	28	TRADICIONAL
22		HUIRI NOGALANI	--	TRADICIONAL
23		HUIRI LANZA	32	TRADICIONAL
24		JARAPATA	34	TRADICIONAL
25		LECASI	47	TRADICIONAL
26		LEJNA	49	TRADICIONAL
27		LEUCA	--	TRADICIONAL
28		LILATA	55	TRADICIONAL
29		LLOJETA	89	TRADICIONAL
30		MACHACAMARCA	54	TRADICIONAL
31		MATICUSINI ARROZAL	50	TRADICIONAL
32		MITMA	102	TRADICIONAL
33		MONTEQUILLA	97	TRADICIONAL
34		NARANJANI	158	TRADICIONAL
35		PARAISO UNIFICADO	5	TRADICIONAL
36		PARROSCATO	90	TRADICIONAL
37		PASTO PATA	54	TRADICIONAL
38		PATALOA	17	TRADICIONAL
39		QUEACONI RANCHO	76	TRADICIONAL
40		QUILASI	35	TRADICIONAL
41		RINCONADA	16	TRADICIONAL
42		RIO BLANCO	115	TRADICIONAL
43		SAN JOSE	39	TRADICIONAL
44		SAN MARTIN	19	TRADICIONAL
45		SAN PEDRO DE KERAKARAI	10	TRADICIONAL
46		SAÑUNI	22	TRADICIONAL
47		SILALA	--	TRADICIONAL
48		SIPSI	69	TRADICIONAL
49		SIQUILINI	46	TRADICIONAL
50		SUNIQUELLA	50	TRADICIONAL
51		TAJMA	129	TRADICIONAL
52		TAKO	11	TRADICIONAL
53		TEJADA SORZANO	54	TRADICIONAL
54		TIQUIMPAY	31	TRADICIONAL
55		TOLOPATA	15	TRADICIONAL
56		UNION HUIRI	14	TRADICIONAL
57		VILLA ASPIAZU	--	TRADICIONAL
58		VILLA APA	64	TRADICIONAL
59		VILLA BELEN	39	TRADICIONAL
60		VILLA REMEDIOS	198	TRADICIONAL
61		VILLA SANTIAGO	56	TRADICIONAL
62		YABALO	31	TRADICIONAL
63		YALICA	10	TRADICIONAL
64		YANACACHI	15	TRADICIONAL
65		YARAHUANI	15	TRADICIONAL
66		YARIJA	38	TRADICIONAL
67		YARIJA TURCATA	28	TRADICIONAL

RESUMEN - CHULUMANI	
Zona Tradicional	67
Registro Catastro	0
Fuera del limite	0
TOTAL	67


CHULUMANI



0 250 500 1.000 1.500 2.000



Viceministerio de Coca y Desarrollo Integral




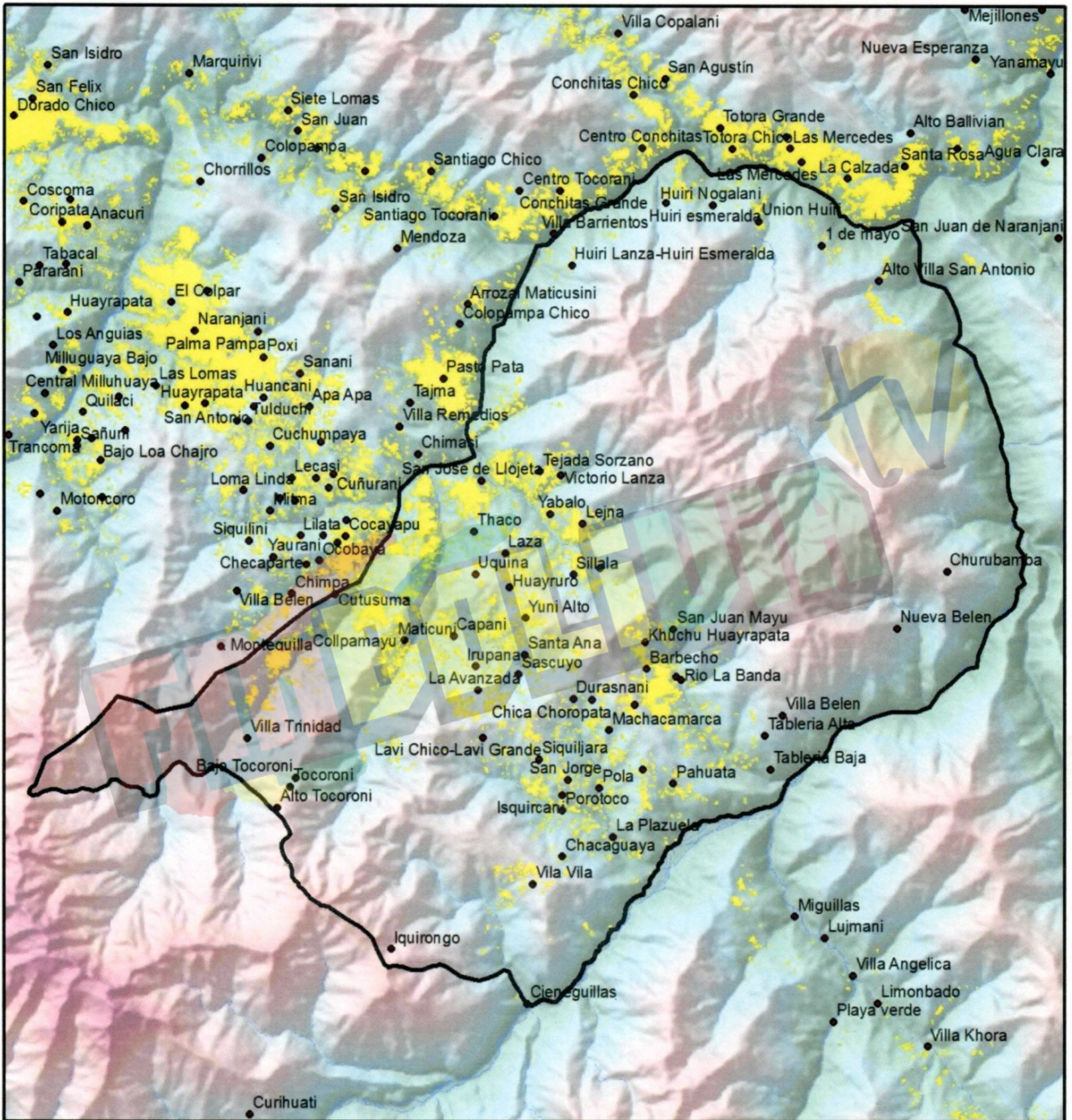
PROPUESTA DE LA COMISION DE DELIMITACION DE LOS YUNGAS DE LA PAZ

FEDERACION SUD YUNGAS - IRUPANA

	CENTRAL	COMUNIDAD	Nº de Socios	Obs.
1	CHICALOMA	MATICUNI	14	TRADICIONAL
2		PAHUATA	33	TRADICIONAL
3		BARBECHO	55	TRADICIONAL
4		CHICA CHOROPATA	65	TRADICIONAL
5		CHICA DURAZNUNI	18	TRADICIONAL
6		COLIPAMPA	33	TRADICIONAL
7		CUCHO HUAYRAPATA	31	TRADICIONAL
8		MACHACAMARCA	42	TRADICIONAL
9	RIO LA BANDA	SAN JUAN MAYP	10	TRADICIONAL
10		TABLERIA BAJA	27	TRADICIONAL
11		THIA HUAYRAPATA	40	TRADICIONAL
12		UYUCA	14	TRADICIONAL
22		TABLERIA ALTA	29	TRADICIONAL
23		VALLE HERMOSO	17	TRADICIONAL
24		RIO LA BANDA	35	TRADICIONAL
25		RIO NOGALANI	11	TRADICIONAL
13		LA PLAZUELA	103	TRADICIONAL
14		LAVI CHICO	31	TRADICIONAL
15		LAVI GRANDE	19	TRADICIONAL
16		CHACAHUAYA	15	TRADICIONAL
17	LA PLAZUELA	POROTOCO	34	TRADICIONAL
18		SAN JORGE	20	TRADICIONAL
19		SIQUIL JARA	40	TRADICIONAL
20		UNION IQUIRONGO	9	TRADICIONAL
21		VILA VILA	13	TRADICIONAL
26		1º DE MAYO	39	TRADICIONAL
27		ALTO VILLA SAN ANTONIO	22	TRADICIONAL
28		HUIRI NOGALANI	30	TRADICIONAL
29		UNION HUIRI	60	TRADICIONAL
30		HUIRI ESMERALDA	1	TRADICIONAL
31	SAN JOSE DE LLOJETA	HUIRI LANZA	2	TRADICIONAL
32		LEUCA	23	TRADICIONAL
33		SILALA	37	TRADICIONAL
34		THACO	22	TRADICIONAL
35		YABALO	38	TRADICIONAL
36		YALICA	24	TRADICIONAL
37		HUAYRURO	61	TRADICIONAL
38		LA AVANZADA	33	TRADICIONAL
39		PURI CHIÑANI	80	TRADICIONAL
40		ROSARIUNI	49	TRADICIONAL
41	SANTA ANA	SANTA ANA	113	TRADICIONAL
42		SASCUYA	65	TRADICIONAL
43		UQUINA	54	TRADICIONAL
44		YUNI GRANDE	61	TRADICIONAL

RESUMEN - IRUPANA	
Zona Tradicional	44
Registro Catastro	0
Fuera del limite	0
TOTAL	44

IRUPANA



Viceministerio de Coca y Desarrollo Integral



PROPUESTA DE LA COMISION DE DELIMITACION DE LOS YUNGAS DE LA PAZ


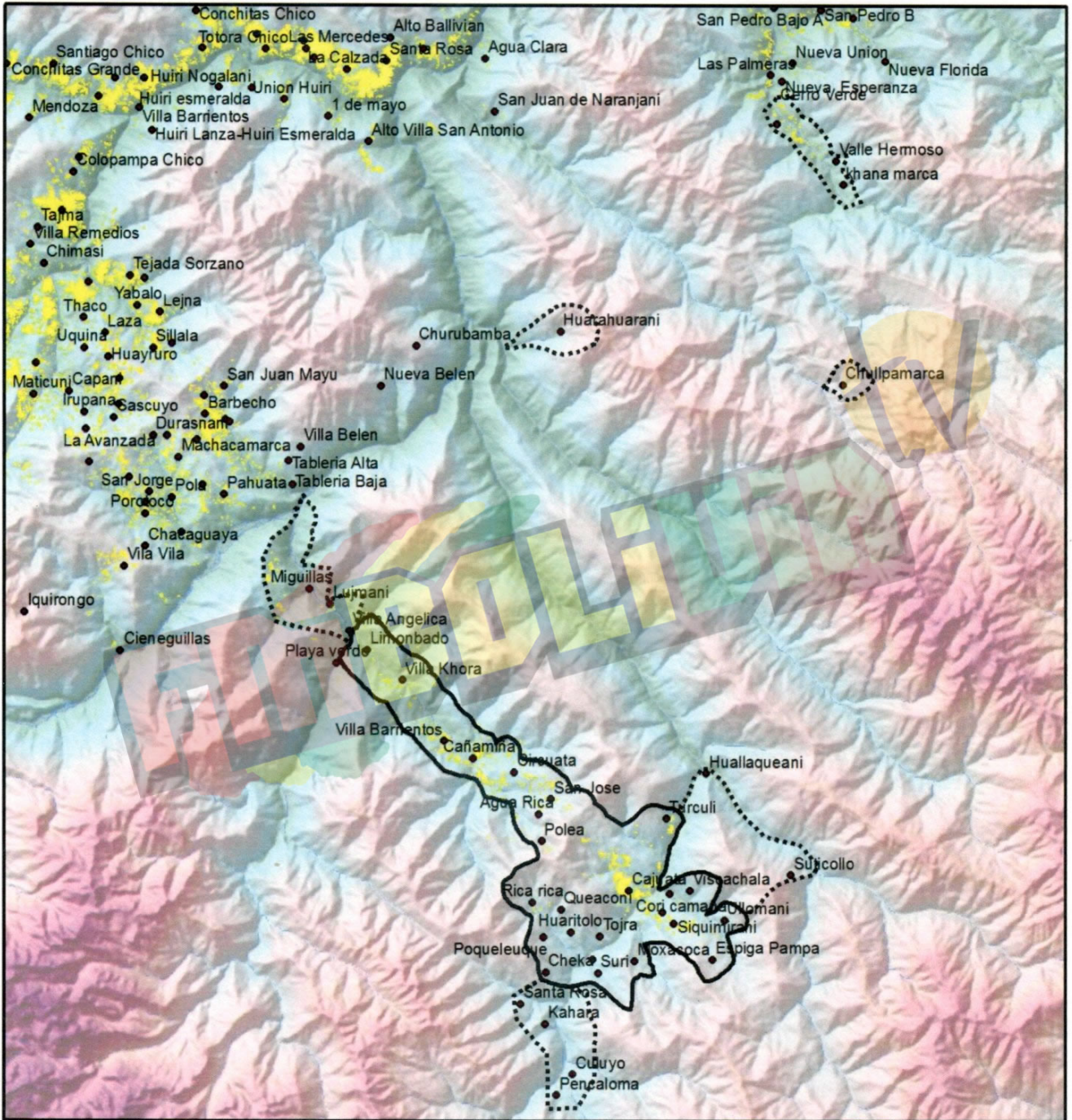
FEDERACION INQUISIVI

Nº	CENTRAL	COMUNIDAD	Nº de socios	
1	CIRCUATA	MIGUILLAS	25	REGISTRO CATASTRO
2		LUJMANI	17	REGISTRO CATASTRO
3		VILLA ANGELICA	15	REGISTRO CATASTRO
4		VILLA KHORA	139	TRADICIONAL
5		VILLA BARRIENTOS	97	TRADICIONAL
6		CAÑAMINA	206	TRADICIONAL
7		CIRCUATA	228	TRADICIONAL
8		VILLA SAN JOSE	29	TRADICIONAL
9		AGUA RICA	20	TRADICIONAL
10		POLEA	33	TRADICIONAL
11	CAJUATA	CAJUATA	194	TRADICIONAL
12		PUENTE ALEGRE	73	TRADICIONAL
13		SIQUIMIRANI	137	TRADICIONAL
14		ESPIGAPAMPA	34	TRADICIONAL
15		VISCACHALA	21	TRADICIONAL
16		CORICAMAÑA	41	TRADICIONAL
17		TURCULI	99	TRADICIONAL
18		ULLUMANI	19	TRADICIONAL
19		HUALLEQUIANI	9	REGISTRO CATASTRO
20	HUARITOLO	THOJRA	45	TRADICIONAL
21		HUARITOLO	38	TRADICIONAL
22		QUEACONI	23	TRADICIONAL
23		RICA RICA	46	TRADICIONAL
24		POQUELEUQUE	13	TRADICIONAL
25	CHECA	25	TRADICIONAL	
26	SURI	CHAJNA	43	TRADICIONAL
27		SURI	40	TRADICIONAL
28		MOXACOCA	31	TRADICIONAL
29		TIRCO	--	REGISTRO CATASTRO
30	KHANAMARCA	CHULLPA MARCA	19	REGISTRO CATASTRO
31		KANAMARCA	48	REGISTRO CATASTRO
32		VALLE HERMOSO	25	REGISTRO CATASTRO
33		CERRO VERDE	24	REGISTRO CATASTRO
34	LICOMA	GUARAGUARANI	30	REGISTRO CATASTRO
35		KULUYU	26	REGISTRO CATASTRO
36		KAHARA	21	REGISTRO CATASTRO
37		PENCALOMA	43	REGISTRO CATASTRO
38	SANTA ROSA	18	REGISTRO CATASTRO	
39	TOQUIBOMBO	SAN JACINTO		COCA CERO
40		SAN MIGUEL		COCA CERO
41		TAKUARAL		COCA CERO
42		BALSAPAMPA		COCA CERO
43		SIGUANI HIJINI		COCA CERO
44		VILLA EL CARMEN		COCA CERO
45		BERGEL		COCA CERO
46		AGROPECUARI AUNIFICADA		COCA CERO
47		ALTO BALSAPAMPA		COCA CERO
48		TOQUIBOMBO		COCA CERO
49		KULLU CUEVA		COCA CERO
50	CUEVA MAYO		COCA CERO	

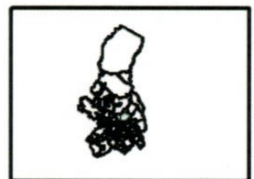
RESUMEN - INQUISIVI

Zona Tradicional	24
Registro Catastro	14
Fuera del limite	12
TOTAL	50

INQUISIVI



Viceministerio de Coca y Desarrollo Integral




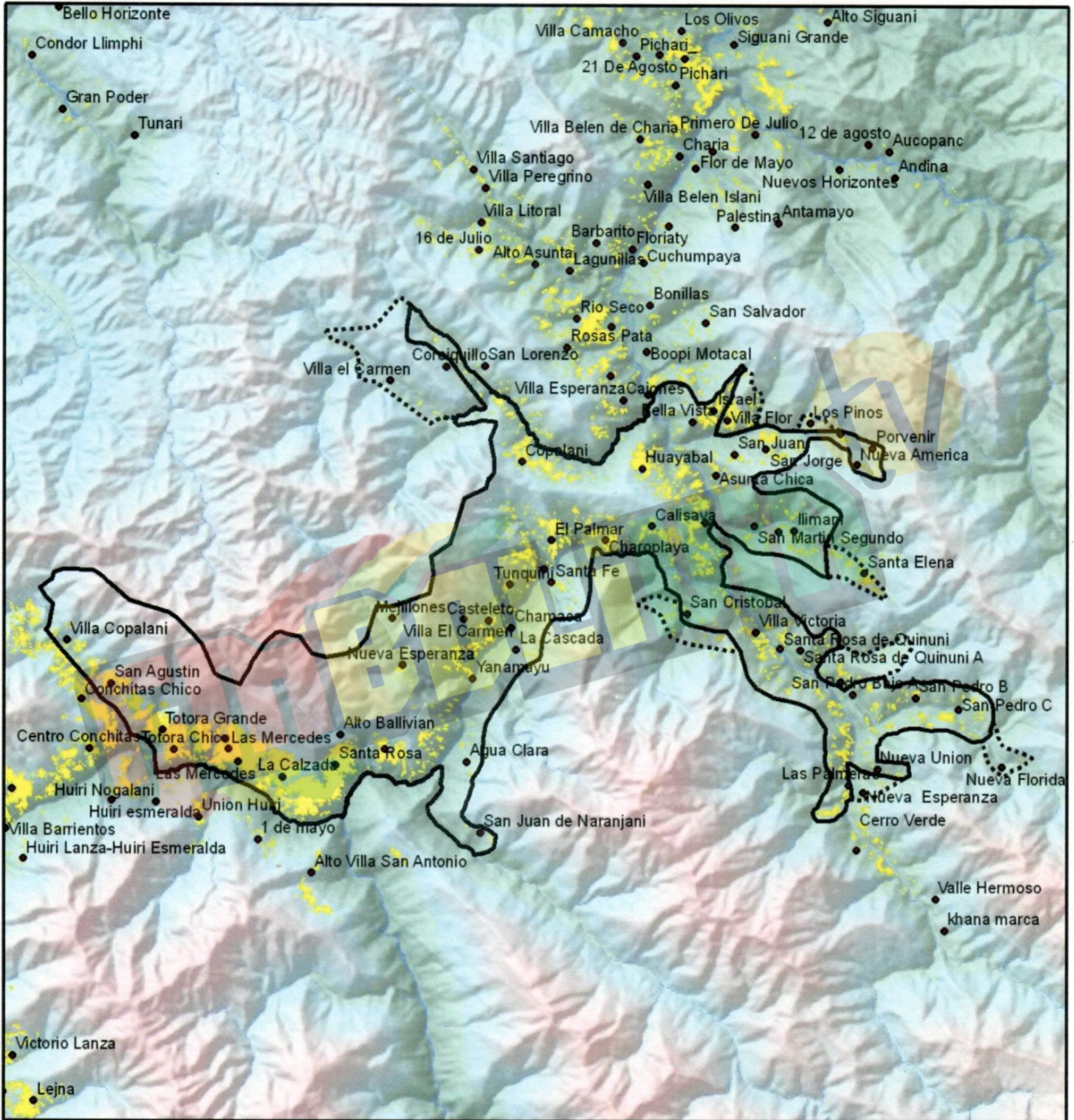
**PROPUESTA DE LA COMISION DE DELIMITACION DE LOS YUNGAS DE LA PAZ
FEDERACION SUD YUNGAS - CHAMACA**

N°	CENTRAL	COMUNIDAD	N° de socios	OBS.
1	SAN MARTÍN	San Martín huayabal	80	TRADICIONAL
2		San Martín Segundo	65	TRADICIONAL
3		Illimani	66	TRADICIONAL
4		Santa Elena	28	REGISTRO CATASTRO
5	AMERICAS	San Juan Américas	66	TRADICIONAL
6		Porvenir	42	TRADICIONAL
7		Palestina	79	TRADICIONAL
8		San Jorge	41	TRADICIONAL
9		Asunta Chica	45	TRADICIONAL
10		Nueva América	28	TRADICIONAL
11		Los Pinos	22	REGISTRO CATASTRO
12		Los Pinos de América	21	REGISTRO CATASTRO
13		Inti Chaqueti		COCA CERO
14		Santo Domingo		COCA CERO
15	ISRAEL	Israel	124	TRADICIONAL
16		Villa Flor		REGISTRO CATASTRO
17		Bella Vista	22	TRADICIONAL
18		Nueva Jerusalen		COCA CERO
19	QUINUNI	Santa Rosa de Quinuni	68	TRADICIONAL
20		Santa Rosa de Quinuni zona A	41	TRADICIONAL
21		San Cristóbal	65	TRADICIONAL *
22		Las Palmeras	58	TRADICIONAL
23		Gualberto Villarroel	22	REGISTRO CATASTRO
24		Villa Victoria	92	TRADICIONAL
25	SAN PEDRO DE QUINUNI	San Pedro Bajo Zona "A"	46	TRADICIONAL
26		San Pedro Zona "B"	39	TRADICIONAL
27		San Pedro Zona "C"	65	TRADICIONAL
28		Nueva Florida	58	TRADICIONAL
29	NUEVA UNIÓN	Nueva Unión	51	TRADICIONAL
30		Nueva Esperanza	34	REGISTRO CATASTRO
31	CALISAYA	Calisaya	203	TRADICIONAL
32		El Palmar	88	TRADICIONAL
33		Huayabal	105	TRADICIONAL
34		San Bartolomé	133	TRADICIONAL
35		Charoplaya	100	TRADICIONAL
36	COPALANI	Copalani	118	TRADICIONAL
37		Coroquillo	31	TRADICIONAL *
38		Villa El Carmen	14	REGISTRO CATASTRO
39	CASTELETO	Casteleto	90	TRADICIONAL
40	TUPAK KATARI	Mejillones	34	TRADICIONAL
41		Villa Carmen	28	TRADICIONAL
42	CHAROBAMBA	Alto Charobamba	61	TRADICIONAL
43		Tunquini	151	TRADICIONAL
44		Santa Fé	63	TRADICIONAL
45		La Cascada	61	TRADICIONAL
46	VILLA SAN PEDRO	San Juan de Naranjani	26	TRADICIONAL
47		Agua Clara	35	TRADICIONAL
48	LA CALZADA	La Calzada	328	TRADICIONAL
49	SANTA ROSA	Villa Concepción	61	TRADICIONAL
50		El Paraiso	25	TRADICIONAL
51		Huayruruni	29	TRADICIONAL
52		Santa Rosa A	164	TRADICIONAL
53			Colopampa Grande	153
54	COLOPAMPA GRANDE	Playa Ancha	31	TRADICIONAL
55		Villa Esperanza	31	TRADICIONAL
56		Alto Ballivián	41	TRADICIONAL
57		Nuevo Amanecer	26	TRADICIONAL
58	LAS MERCEDES	Las Mercedes	200	TRADICIONAL
59		Lacacueva	32	TRADICIONAL
60	YANAMAYU	Arcusiri	59	TRADICIONAL
61	TOTORA GRANDE	Totora Grande	84	TRADICIONAL
62		Totora Chico	126	TRADICIONAL
63		Villa Copalani	35	TRADICIONAL
64		San Agustín	98	TRADICIONAL

(*) Solamente ingresa al área tradicional parte de la comunidad según plano adjunto

RESUMEN - CHAMACA	
Zona Tradicional	54
Registro Catastro	7
Fuera del límite	3
TOTAL	64

CHAMACA



Viceministerio de Coca y Desarrollo Integral



PROPUESTA DE LA COMISION DE DELIMITACION DE LOS YUNGAS DE LA PAZ

FEDERACION SUD YUNGAS - LA ASUNTA

Nº	CENTRAL	COMUNIDAD	Nº de socios	Observaciones
1	LA ASUNTA	ROSAS PATA	18	TRADICIONAL
2		ALTO ASUNTA	59	TRADICIONAL
3		ASUNTA	83	TRADICIONAL
4		BARBARITO	37	TRADICIONAL
5		CAJONES	68	TRADICIONAL
6		EX ASUNTA	150	TRADICIONAL
7		FLORIATY	45	TRADICIONAL
8		LAGUNILLAS	73	TRADICIONAL
9		VILLA ESPERANZA	130	TRADICIONAL
10	PROGRESO	BONILLAS	25	TRADICIONAL
11		CUCHUMPAYA	29	TRADICIONAL
12		PORVENIR 20 DE MAYO	20	TRADICIONAL
13		SAN JUAN UNIDOS	65	TRADICIONAL
14		SAN SALVADOR	25	TRADICIONAL
15	LITORAL	BOOPI MOTACAL	34	TRADICIONAL
16		JAGUAR UMA		COCA CERO
17		16 DE JULIO	25	TRADICIONAL
18	LITORAL	VILLA LITORAL	50	TRADICIONAL
19		VILLA PEREGRINO	15	TRADICIONAL
20		VILLA SANTIAGO	33	TRADICIONAL
21		MIRAFLORES		COCA CERO
22	SAN LORENZO	SAN LORENZO	125	TRADICIONAL *
23	SAN JOSÉ	21 DE AGOSTO	61	TRADICIONAL
24		LOS OLIVOS	66	TRADICIONAL
25		SAN JOSE	68	TRADICIONAL
26	AGRARIA CHARIA	VILLA BELEN CHARIA	119	TRADICIONAL
27		VILLA BELEN ISLANI	25	TRADICIONAL
28		VILLA CAMACHO		COCA CERO
29	16 DE JULIO	10 DE FEBRERO	113	TRADICIONAL
30		AGUA RICA	20	REGISTRO CATASTRO
31		CHOROBAMBA	43	TRADICIONAL
32		INCAHUARA	10	REGISTRO CATASTRO
33		NOGALANI	88	TRADICIONAL
34		PICHARI	87	TRADICIONAL
35		SAN FELIPE	74	TRADICIONAL
36	NUEVA KOLLASUYO	VILLA NUEVO POTOSI	9	COCA CERO
37		ANTAMAYO	9	REGISTRO CATASTRO
38		FLOR DE MAYO	17	TRADICIONAL
39		PALESTINA	32	TRADICIONAL
40	CHAQUETI	VILLA ESPERANZA A	23	TRADICIONAL
41		12 DE AGOSTO AUCOPANC	25	REGISTRO CATASTRO
42		ANDINA	20	TRADICIONAL *
43		NUEVOS HORIZONTES	31	TRADICIONAL *
44		1º DE JULIO CHAQUETI	45	TRADICIONAL
45		AUCOPANC SAYPINA	30	REGISTRO CATASTRO
46	COTAPATA	01 DE AGOSTO		COCA CERO
47		20 DE AGOSTO		COCA CERO
48		ALTO OLIVOS	57	TRADICIONAL
49		ALTO OLIVOS I	28	TRADICIONAL
50		LA ESPERANZA	20	TRADICIONAL
51	COTAPATA	LIBERTAD SAN PABLO	32	TRADICIONAL
52		SIGUANI CHICO	61	TRADICIONAL
53		SANANDITA		COCA CERO

54		VILLA EL PORVENIR	43	TRADICIONAL
55		SAN ANTONIO	46	TRADICIONAL
56		NUEVA MERCEDES	12	REGISTRO CATASTRO
57	PUERTO UNIDO	NUEVO AMANECER		COCA CERO
58		MONTE VERDE 1		COCA CERO
59		MONTE VERDE 2		COCA CERO
60		MONTE VERDE 3		COCA CERO
61		LANCHEZ AGUA	35	TRADICIONAL
62	AGUA CLARA	VILLA ASUNCION	11	TRADICIONAL
63		CHURUBAMBA PACAJES		COCA CERO
64		SIMON BOLIVAR II	29	REGISTRO CATASTRO
65	BOLIVAR	SIMON BOLIVAR III	21	REGISTRO CATASTRO
66		SIMON BOLIVAR IV	29	REGISTRO CATASTRO
67		NORIA SAN LORENZO	47	REGISTRO CATASTRO
68		SAN FERNANDO	37	REGISTRO CATASTRO
69		QUILLABAMBA SAN LOREN	31	REGISTRO CATASTRO
70	PUERTO RICO	PUERTO SAN LORENZO	64	REGISTRO CATASTRO
71		5 DE AGOSTO		COCA CERO
72		AGUA RICA NORTE		COCA CERO
73		NORIA B		COCA CERO
74		PUERTO AROMA	46	TRADICIONAL
75		PUERTO MEJILLONES	40	REGISTRO CATASTRO
76		JAHUIRA PAMPA	21	REGISTRO CATASTRO
77		SAN GABRIEL	21	REGISTRO CATASTRO
78	PUERTO RICO HISTÓRICO	EL TIGRE		COCA CERO
79		25 DE JULIO		COCA CERO
80		PUERTO PEREZ		COCA CERO
81		SAN BARTOLOME		COCA CERO
82		ALTO SIGUANI	34	TRADICIONAL
83		QUILLABAMBA SIGUANI GR	70	TRADICIONAL *
84	SIGUANI GRANDE	CEDRONI	35	TRADICIONAL *
85		SIGUANI GRANDE	146	TRADICIONAL
86		LAGUNA VERDE		COCA CERO
87	4 de MAYO EL TIGRE	10 COMUNIDADES		COCA CERO

(*) Solamente ingresa al área tradicional parte de la comunidad según plano adjunto

RESUMEN - ASUNTA	
Zona Tradicional	50
Registro Catastro	16
Fuera del límite	21
TOTAL	87